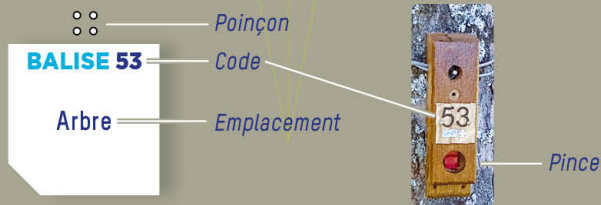


DÉCOUVREZ LE PARCOURS PROPOSÉ PAR LA VILLE DE SASSENAGE

COMMENT ÇA MARCHE ?

- 1- Orienter la carte et repérer le départ.
- 2- Choisir un itinéraire pour aller du départ à la balise 1.



- 3- Utiliser la pince pour poinçonner.
- 4- Continuer vers les balises suivantes en respectant l'ordre.

Bonne découverte !

PARCOURS D'ORIENTATION DE SASSENAGE

"GRAND SASSENAGE"

DIFFICULTÉ EN ORIENTATION FACILE | ACCÈS 4 SAISONS

➤ 3,5 KM | ⌚ +/- 2 H | 18 BALISES

RECOMMANDATIONS

Il est de la responsabilité de tout pratiquant d'estimer ses capacités à pouvoir pratiquer la course d'orientation sur cet espace.

- Restez sur le sentier, ne laissez aucun déchet au sol. Des poubelles sont à votre disposition.
- Soyez vigilant à la circulation. Surveillez vos enfants.



N'hésitez pas à utiliser l'application Suricate qui permet de signaler les problèmes que vous rencontrez quand vous pratiquez un sport de nature (erreur de balisage, besoin de sécurisation, conflit d'usage...).

www.sassenage.fr

LES ESPACES LOISIRS ORIENTATION EN ISÈRE

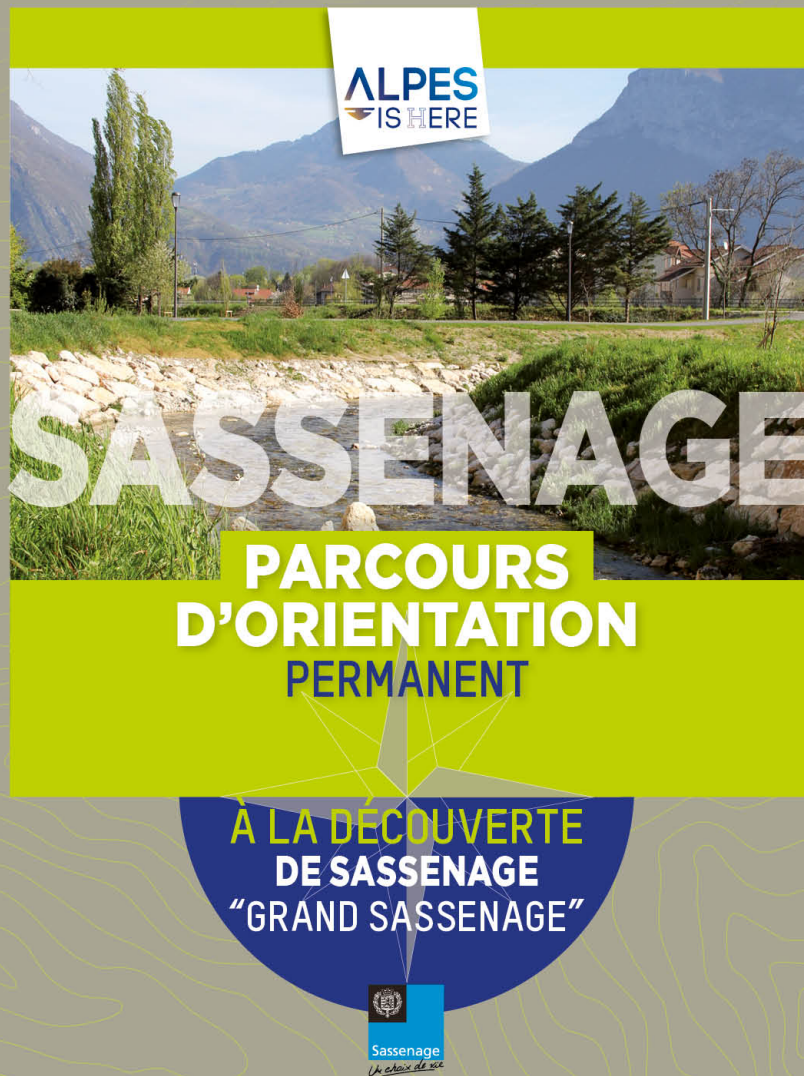


Toutes les activités outdoor de l'Isère sont accessibles depuis ISÈRE OUTDOOR

Application mobile téléchargeable sur



PLUS D'INFOS SUR LA COURSE D'ORIENTATION EN ISÈRE, SUR LE SITE : COMITÉ DÉPARTEMENTAL DE COURSE D'ORIENTATION www.cdco38.fr



Angle Est du bâtiment
BALISE 46 1

Arbre le plus au sud
BALISE 86 2

Arbre
BALISE 85 3

Arbre
BALISE 78 4

Arbre
BALISE 80 5


Extrémité du pont
BALISE 41 6

Jeux enfants
BALISE 38 7

Escalier
BALISE 37 8

Angle du mur
BALISE 55 9

Panneau
BALISE 71 10



SASSENAGE

PARCOURS "GRAND SASSENAGE"
DIFFICULTÉ EN ORIENTATION FACILE / ACCÈS 4 SAISONS
3,5 KM (+/-) 2 H / 18 BALISES
Pensez à vérifier vos pictogrammes

Carte de course d'orientation 2017 / Réalisation : David Barranger
La reproduction de l'ensemble des supports cartographiques est autorisée pour l'usage unique de ce parcours permanent d'orientation et à l'exclusion de tout autre usage. Cet équipement a été mis en place avec l'assistance technique de la Ligue Auvergne Rhône-Alpes de course d'orientation / Edition 2021

- 11** Angle du mur **BALISE 72**
- 12** Fontaine **BALISE 69**
- 13** Angle du bâtiment **BALISE 61**
- 14** Lampadaire **BALISE 60**
- 15** Fontaine **BALISE 59**
- 16** Croix **BALISE 58**
- 17** Angle du terre-plein **BALISE 57**
- 18** Mur **BALISE 56**



LEGENDE

[Grey rectangle]	Bâtiment
[Green rectangle]	Propriété privée
[Light green rectangle]	Terrain stabilisé
[White rectangle]	Table
[Circle]	Banc
[Square]	Panneau, poteau
[Triangle]	Jeu
[X]	Objet particulier
[+]	Croix, calvaire
[Yellow rectangle]	Pelouse
[Green rectangle]	Forêt, traversée facile
[Dark green rectangle]	Forêt, traversée difficile
[Green circle]	Végétation dense
[Green circle]	Arbres isolés
[Green circle]	Souche
[Orange circle]	Colline
[Orange circle]	Talus
[Orange circle]	Fossé
[Orange circle]	Zone de rochers
[Blue circle]	Busse
[Blue circle]	Ruisseau
[Blue circle]	Plan d'eau
[Blue circle]	Fontaine



échelle : 1/4500°
1 cm représente 45 m

△ Départ : parking de l'Ovalle
○ Balise